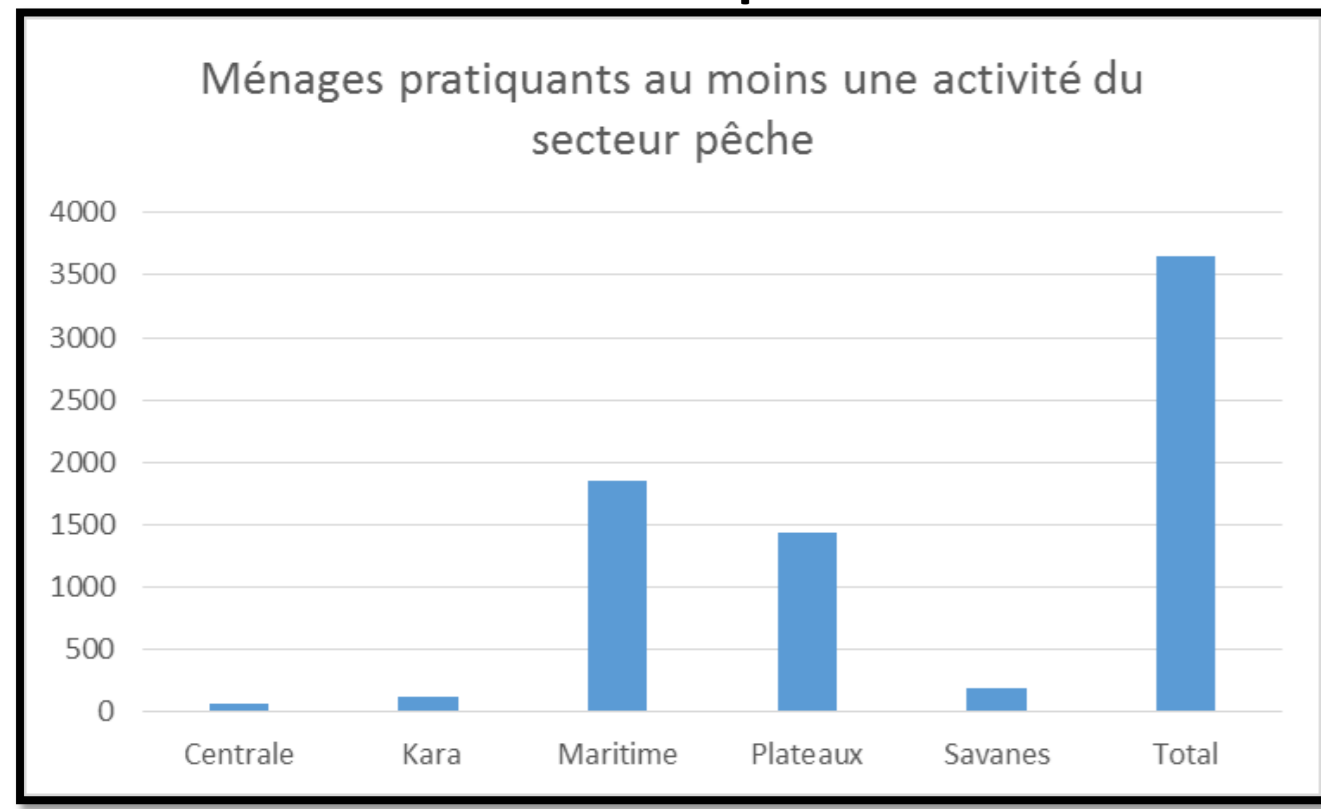




Le « Programme régional de renforcement de la collecte des données statistiques des pêches dans les Etats membres et de création d'une base de données régionale » a pour objectif de renforcer les capacités techniques et institutionnelles des pays membres de l'Union dans la collecte et le traitement des données statistiques des pêches et d'établir une base de données régionale. Il a permis au Togo de réaliser en 2012 l'enquête-cadre de la pêche continentale ayant mobilisé 68 enquêteurs sur 217 villages de pêcheurs. Au total 3 651 ménages comprenant 22 268 membres ont été recensés. Nous vous présentons ici quelques indicateurs issus de cette enquête.

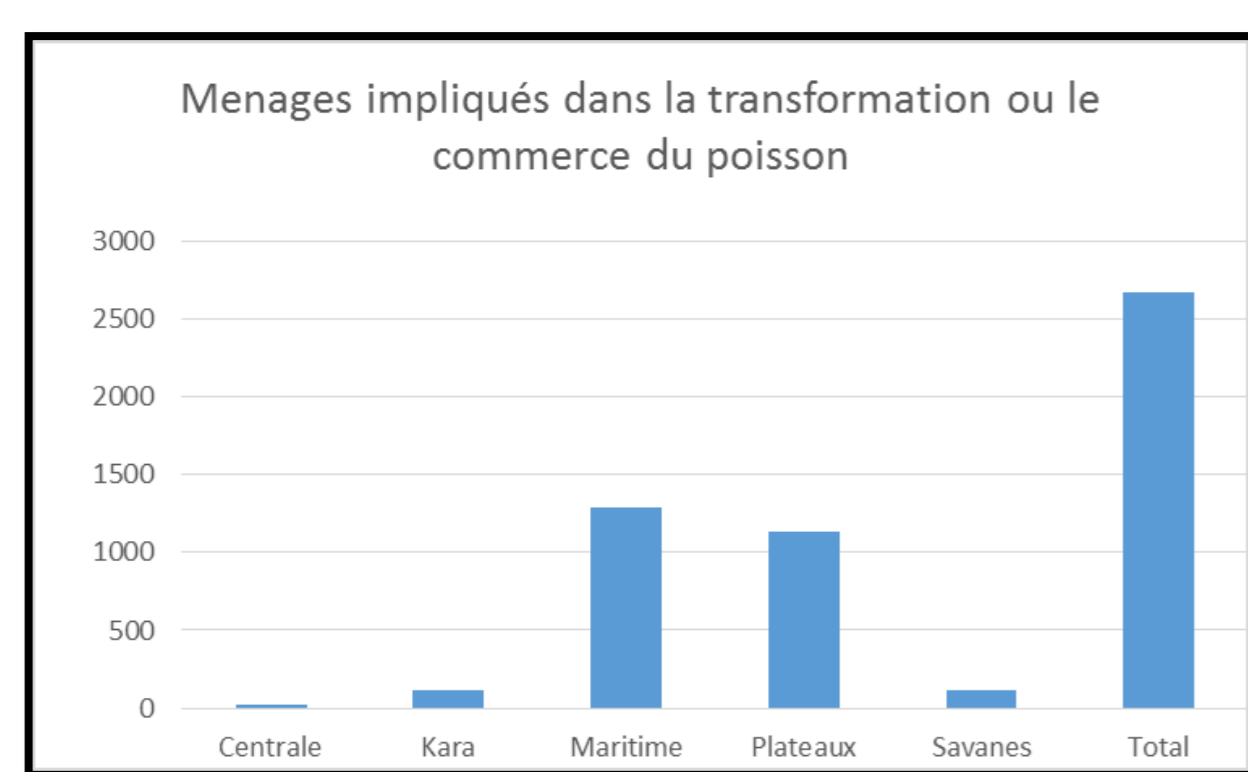
« La pêche continentale, source de moyens d'existence pour des milliers de ménages ruraux »

Ménages pratiquant au moins une activité du secteur pêche



3 651 ménages pratiquent au moins une activité du secteur, avec une proportion importante dans la région Maritime (50,86%) suivie de celle des Plateaux (39,30%).

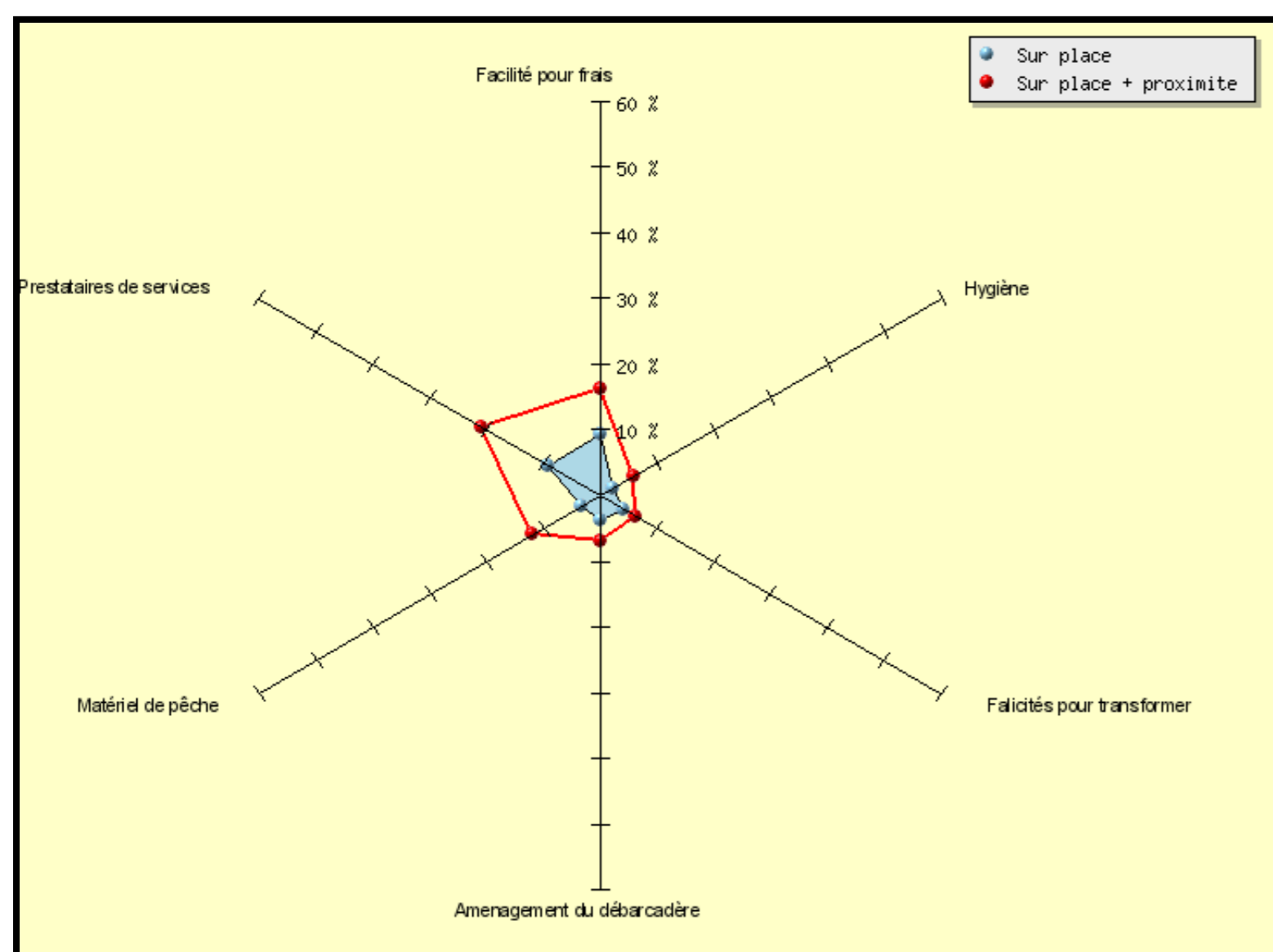
Ménages impliqués dans la transformation ou le commerce du poisson



La majeure partie des ménages de pêcheurs mènent aussi d'autres activités du secteur primaire (29,48%) et sont aussi impliqués dans la transformation ou le commerce du poisson (27,61%).

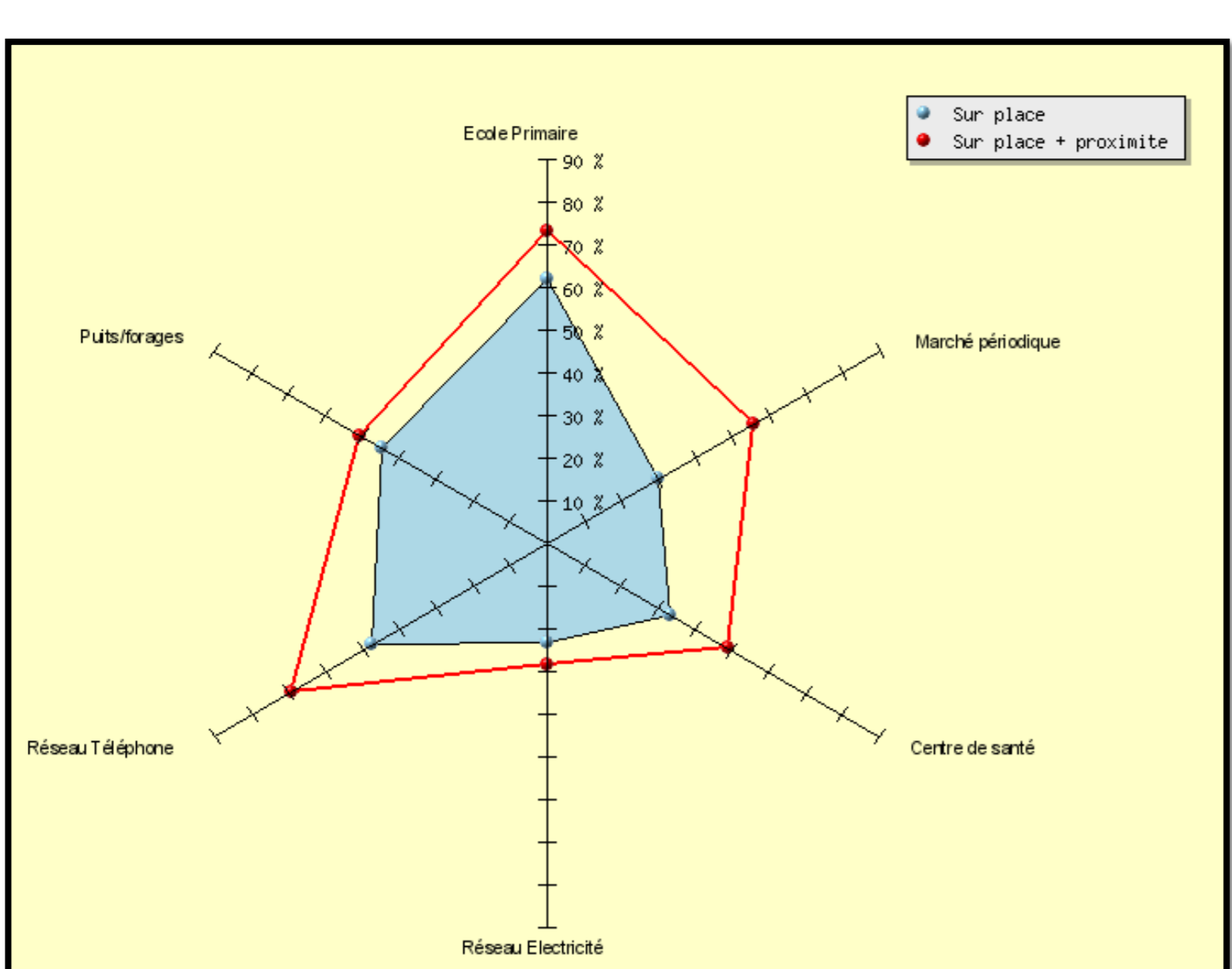
Seule une faible proportion (3,43%) de ménages de pêcheurs (332 personnes) est strictement centrée sur la mono-activité de capture.

Présence et accessibilité sur les débarcadères des services et commodités



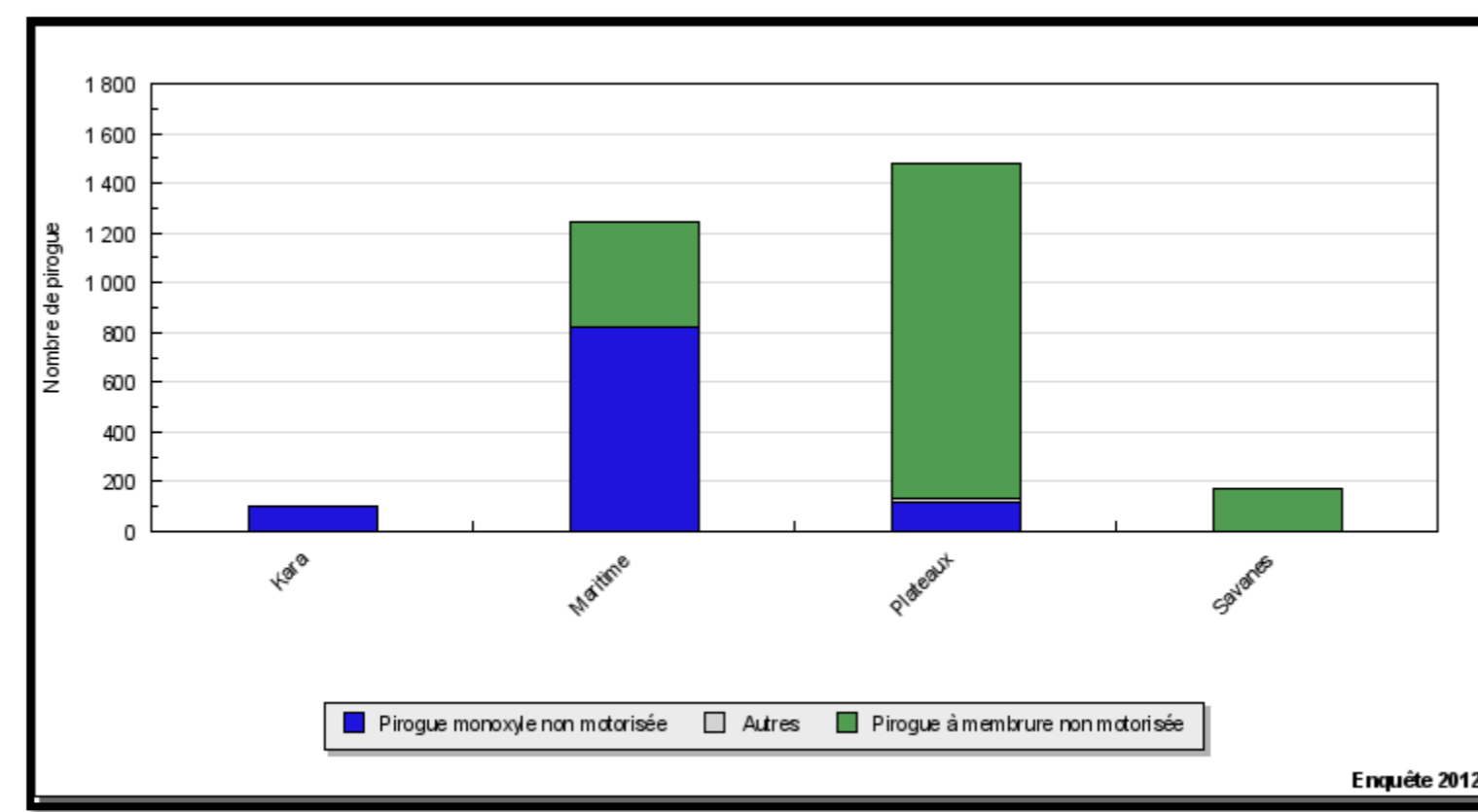
Le taux d'équipements des débarcadères est presque nul et les débarquements des produits de pêche ne se font que sur les rives.

Présence et accessibilité sur les sites d'habitation des services et commodités



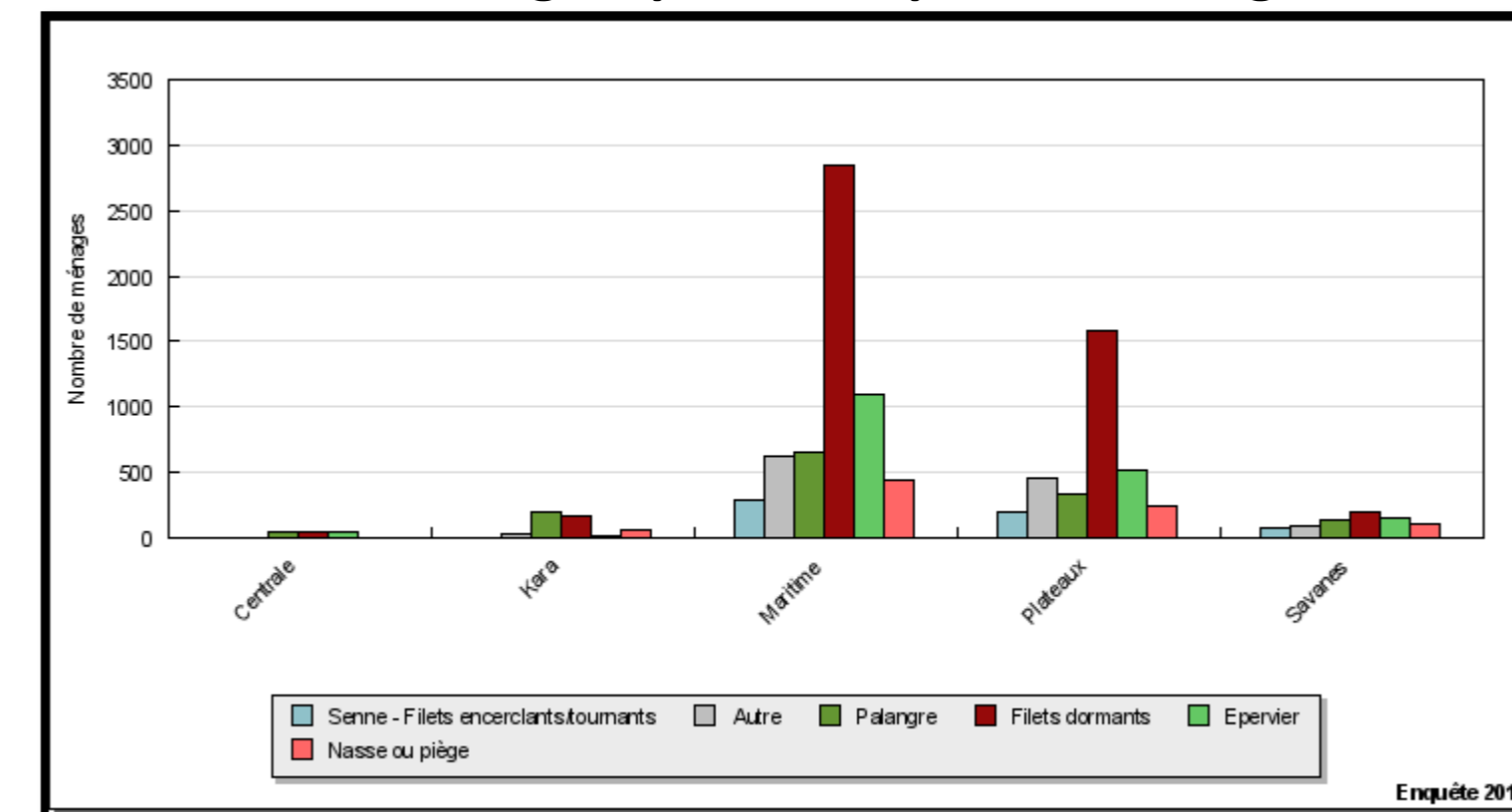
La quasi-totalité des sites d'habitation à des degrés divers dispose sur place ou à proximité de structures sociales. Cela témoigne de l'effort de l'Etat dans le domaine social. Les sites d'habitation des pêcheurs des régions Maritime et de la Kara sont les mieux équipés en centres de santé. Les sites des régions des Plateaux et des Savanes sont au contraire défavorisés en équipements de santé.

Nombre et types des embarcations utilisées



Sur 2 656 pirogues recensées, 1 326 (50%) sont concentrées dans la région Maritime et 1001 (41%) dans la région des Plateaux. Ce sont des pirogues monoxyles ou en planches non motorisées.

Nombre d'engins possédés par les ménages



Globalement, le filet dormant est l'engin le plus utilisé par les pêcheurs : région Centrale (44,66%), Plateaux (40,96%), Kara (35,24%), Maritime (29,71%) et Savane (25,51%).

Les plans d'eau continentaux exploités pour la pêche sont des cours d'eau, des lagunes, des mares et des retenues d'eau. Le lac de Nangbéto d'une superficie de 18 000 ha est le plus grand pourvoyeur de poissons (plus de 1 500 tonnes de poissons /an). Des plans de gestion ont été élaborés pour trois plans d'eau (lac de Nangbéto, système lagunaire et barrage de Koumfab) et les communautés des pêcheurs sont impliquées dans leur mise en œuvre. Au niveau de certains plans d'eau des comités de surveillance ont été mis en place et des patrouilles y sont organisées régulièrement. Il est institué un repos biologique de trois mois dans l'année sur le lac de Nangbéto et le barrage de Koumfab en vue de faciliter le repeuplement des stocks de poissons.

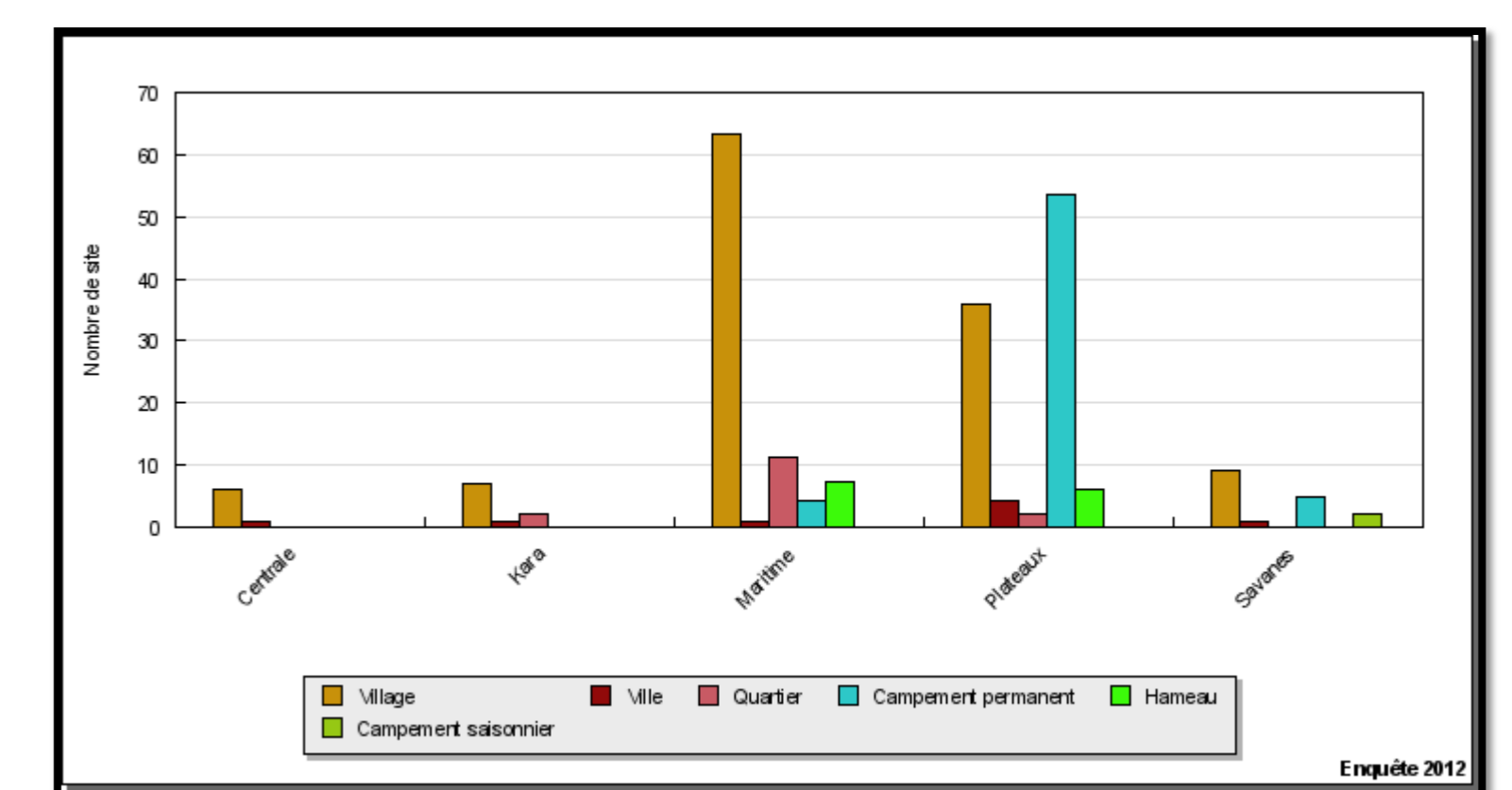
Dans les grandes pêcheries continentales togolaises, on rencontre des pêcheurs étrangers qui migrent très peu. Au niveau du lac de Nangbéto on dénombre 5 nationalités de pêcheurs (togolais, béninois, nigérian, nigérian et malien).

En matière de transformation des produits de la pêche, des fours améliorés de type Chorkor et Banda sont en train d'être vulgarisés dans le pays.



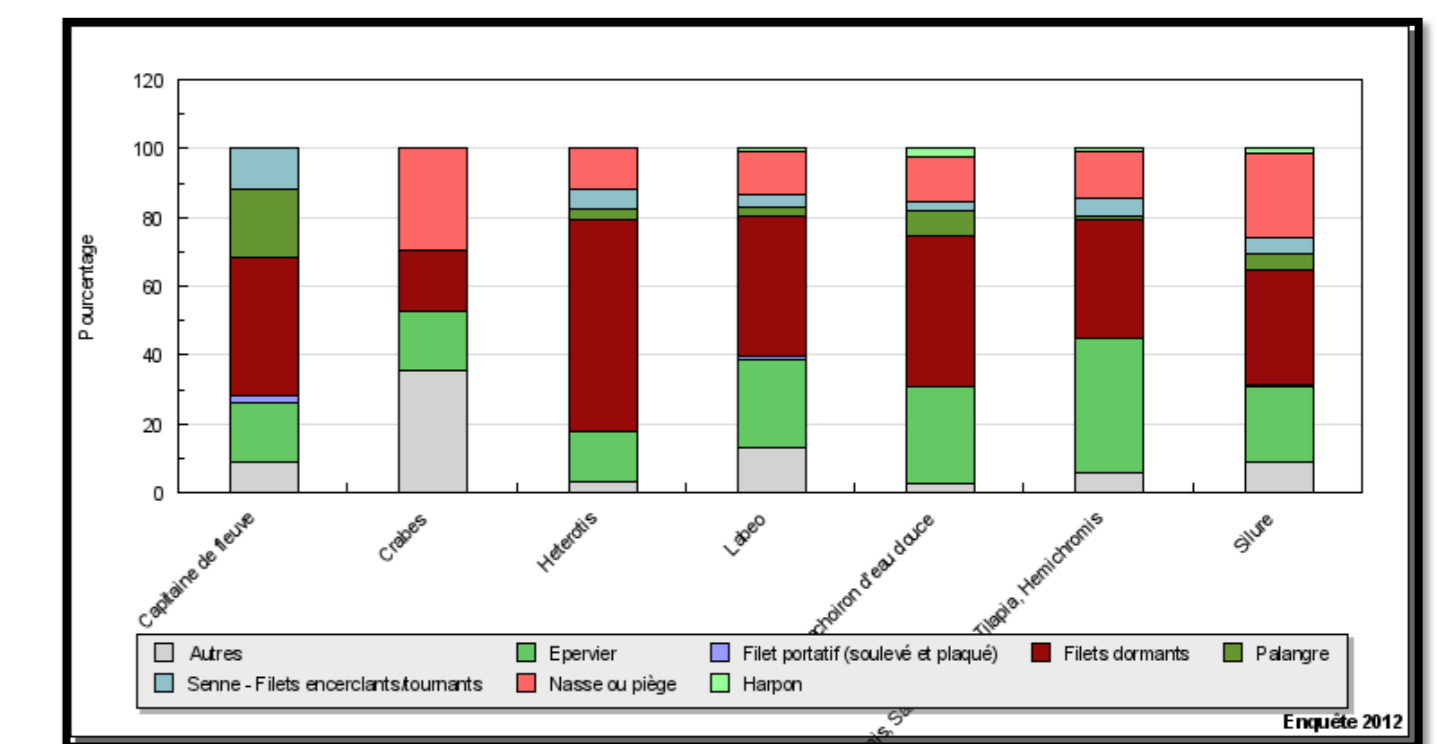
Pêche à l'épervier

Nombre et types de sites d'habitation des pêcheurs



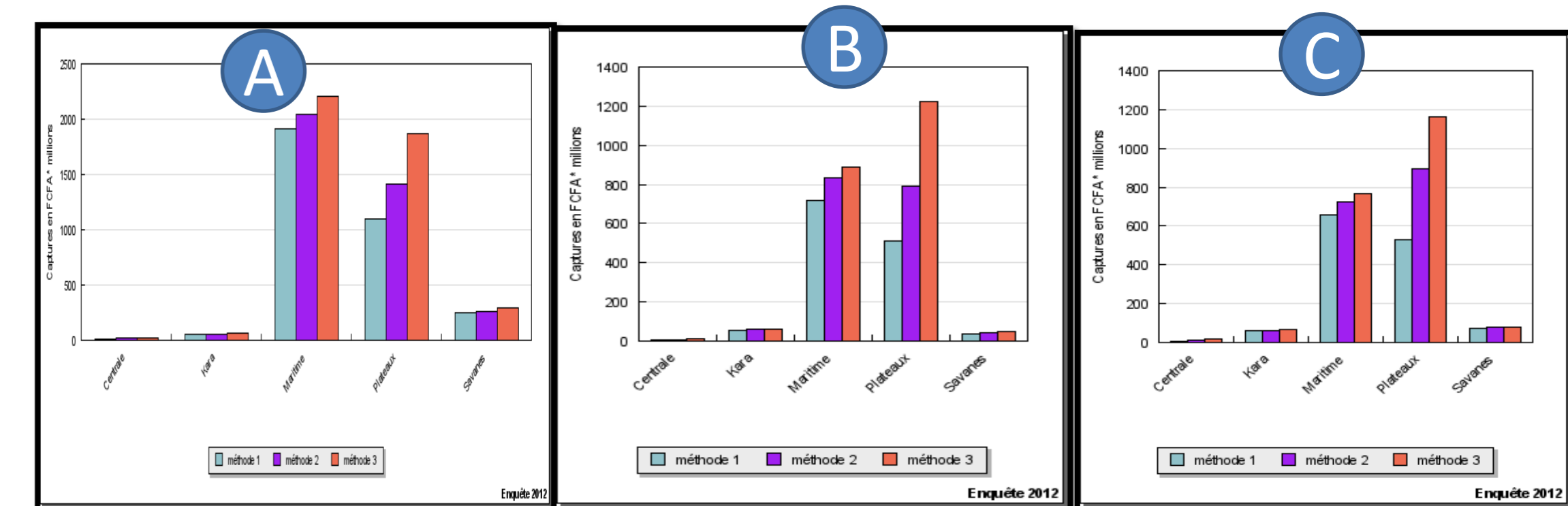
Sur les 217 sites d'habitation de pêcheurs, 54,36% sont de type village et 28,12% de type campement permanent.

Contribution des engins à la capture des principales espèces



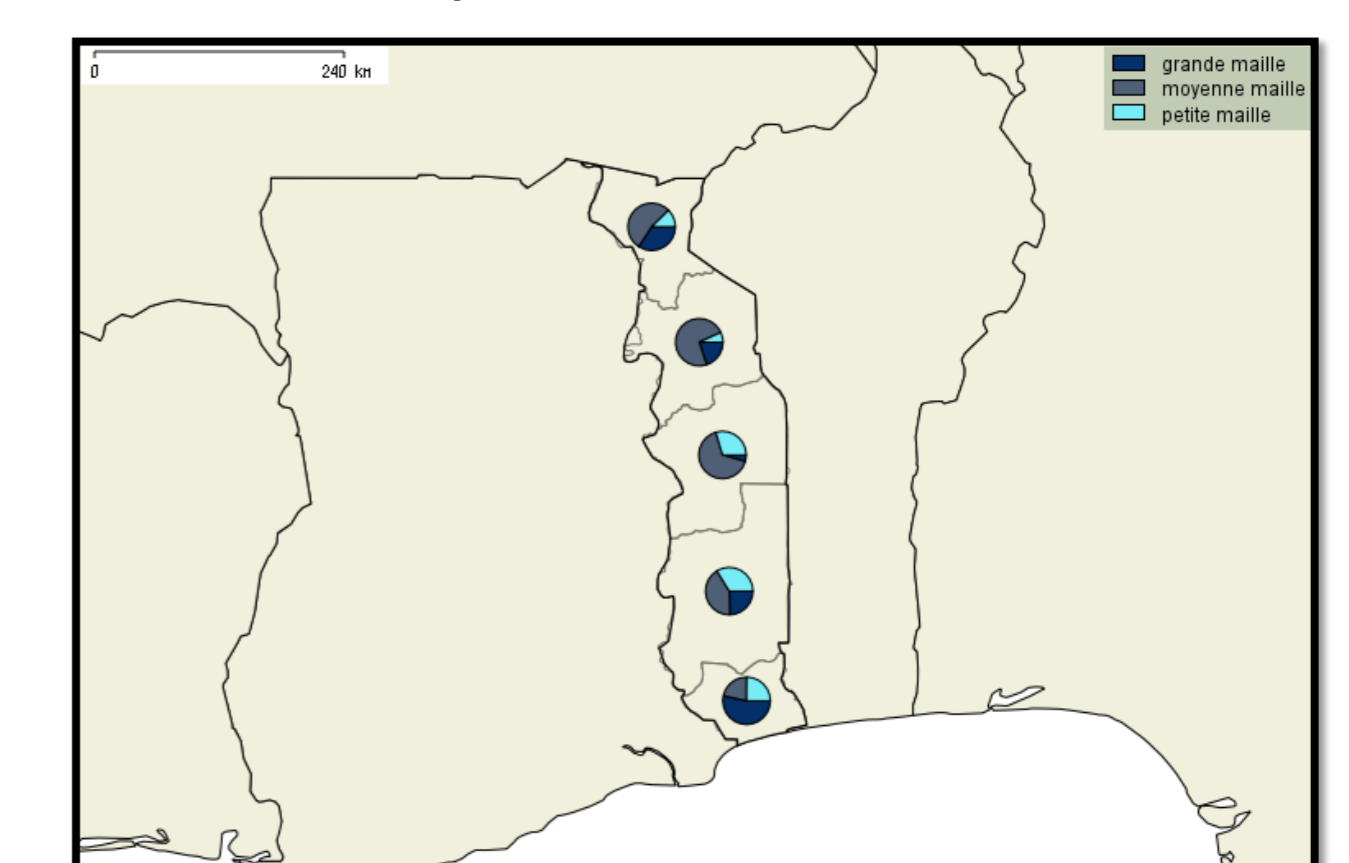
Toutes les espèces sont ciblées par le filet dormant. Par contre, il existe des différences sur les autres engins : le Lates niloticus est ciblé par la palangre, l'épervier et la senne ; le Clarias ciblé par les nasses ; les Tilapias sont souvent cités comme étant ciblés par l'épervier.

Gains annuels moyens par ménage



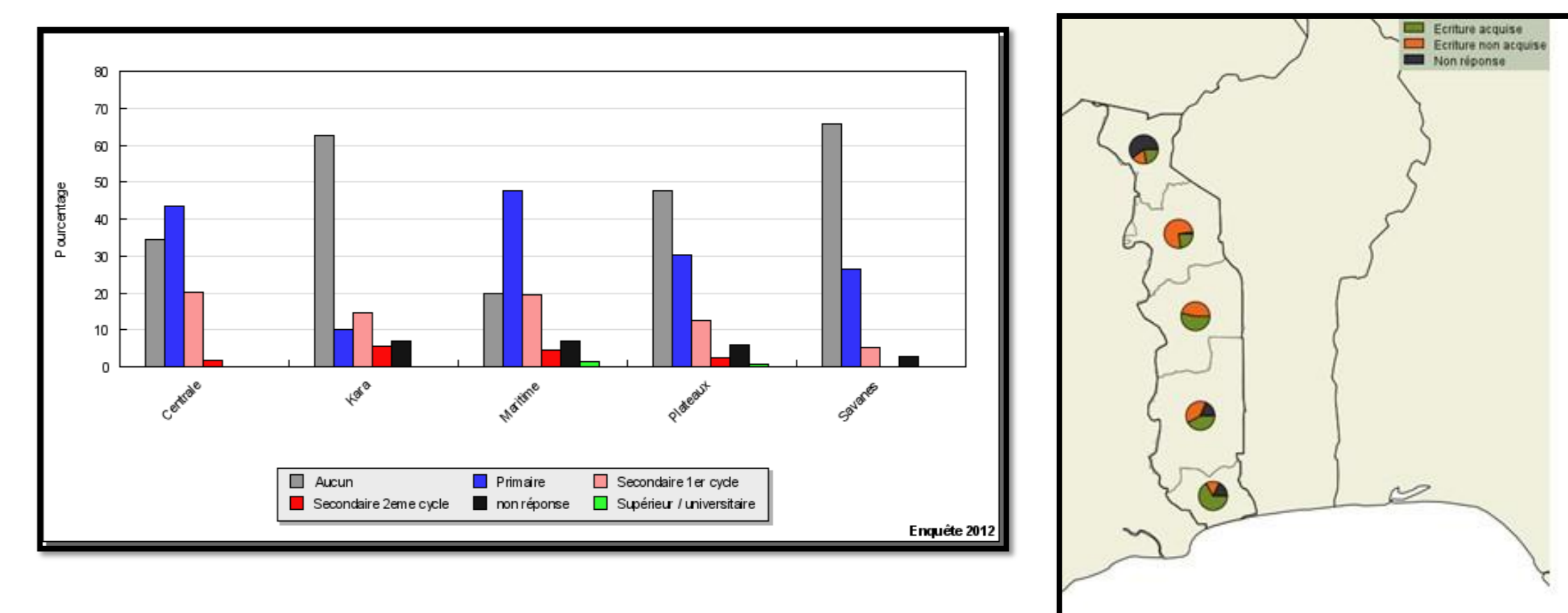
Les gains annuels moyens réalisés dans les trois catégories d'activités (capture A, commerce du poisson B, transformation C) varient suivant les régions.

Tailles de mailles pour les filets dormants et dérivants



Il ressort que les régions Plateaux et Centrale utilisent beaucoup de filets dormants de petites mailles. Les filets dormants de grandes mailles sont plus utilisés dans la région Maritime.

Répartition des niveaux d'éducation atteint chez les professionnels du secteur pêche



Le niveau d'instruction de la plupart des professionnels du secteur de la pêche reste le primaire avec un taux de 48% dans la région Maritime. Les régions des Savanes et de la Kara se distinguent par un faible niveau d'instruction. Près de 70% des professionnels du secteur de la région Maritime savent lire et écrire. Le taux d'acquisition de la lecture et de l'écriture est décroissant lorsqu'on s'éloigne de la côte vers le nord du pays.

Cette enquête - cadre réalisée sur la pêche continentale a permis d'avoir des informations fiables entre autres sur les systèmes d'exploitation, les catégories socio professionnelles, les modes de transformation des poissons et les paramètres socio-économiques

