

UEMOA – Phase 2 GT1 Ouagadougou 07/03/2014

Programme Régional UEMOA

Accroître la connaissance sur les pêches au sein de 8 états membres pour améliorer la gestion des ressources..



Plan

- Contexte
- Démarche
- Acquis
- Phase 2
- Perspectives





Article premier :

Est adopté le **plan d'aménagement concerté des pêches et d'aquaculture** au sein de l'UEMOA tel qu'annexé au présent Règlement dont il fait partie intégrante.

Article 2 :

Le plan d'aménagement concerté a pour objectif de **contribuer au développement durable de la pêche et de l'aquaculture** dans l'espace UEMOA, à travers la gestion concertée des ressources halieutiques, en vue d'accroître la contribution du secteur de la pêche à l'économie des Etats membres et à la réduction de la pauvreté.





Article 3 :

Le plan comporte **treize programmes d'actions** répartis en deux composantes en fonction de leur caractère prioritaire.

3.1. La composante 1 comprend les actions structurantes et à court terme

- 1) Harmonisation des législations en matière de pêche maritime ;
- 2) Harmonisation des législations en matière de pêche continentale
- 3) Projets régionaux d'évaluation des stocks halieutiques
- 4) **Programme régional de renforcement de la collecte des données statistiques des pêches dans les Etats membres et de création de base de données régionales ;**
- 5) Projets régionaux de renforcement des capacités des acteurs de développement du secteur de la pêche des Etats membres de l'UEMOA ;
- 6) Cogestion des ressources partagées par les Etats membres de l'Union, Zone Nord (Gambie, Guinée, Guinée Bissau, Mauritanie, Sénégal et Sierra Leone) ;



Plan

- Contexte
- Démarche
- Acquis
- Phase 2
- Perspectives





Pêche continentale

Enquête Cadre

Avoir une photo d'ensemble des caractéristiques des activités de pêche

Enquête suivi

Obtenir des données d'évolutions et préciser certaines informations de l'enquêtes cadre

Pêche artisanale maritime

Enquête Cadre

Avoir une photo d'ensemble des caractéristiques des activités de pêche

Enquête suivi

Obtenir des données d'évolutions et préciser certaines informations de l'enquêtes cadre

Pêche industrielle

Registre

Avoir une photo d'ensemble des caractéristiques des activités de pêche

Suivi

Obtenir des données d'évolutions et préciser certaines informations de l'enquêtes cadre

Système d'information et de connaissance des pêcheries de l'UEMOA

Campagnes évaluation




- L'ensemble de ces informations, harmonisées sur l'ensemble des pays de l'UEMOA permettront une prise de décision éclairée au niveau sous-régional.
- Cela permettra la mise en place de politiques de développement différenciées selon les problématiques de chacun des pays.
- Nous sommes là dans une dynamique commune qui permet le développement d'expertises sous régionales, un gain de compétence de l'ensemble des partenaires du projet. Cette amélioration commune des compétences en acquisition et analyse des données sur la pêche est aussi une des chances pour la pérennité de ce projet.



- Ces données ne sont pas une fin en soi, elles participent à l'augmentation des connaissances pour une amélioration de la durabilité des pêcheries.
- Chaque information recueillie doit être analysée mais une fois que l'on aura l'ensemble des briques de connaissance on aura encore une vision différente de celle produite par chaque brique prise indépendamment les unes des autres.











Pêche continentale

Enquête Cadre

Avoir une photo d'ensemble des caractéristiques des activités de pêche

Enquête suivi

Obtenir des données d'évolutions et préciser certaines informations de l'enquêtes cadre

Pêche artisanale maritime

Enquête Cadre

Avoir une photo d'ensemble des caractéristiques des activités de pêche

Enquête suivi

Obtenir des données d'évolutions et préciser certaines informations de l'enquêtes cadre

Pêche industrielle

Enquête Cadre

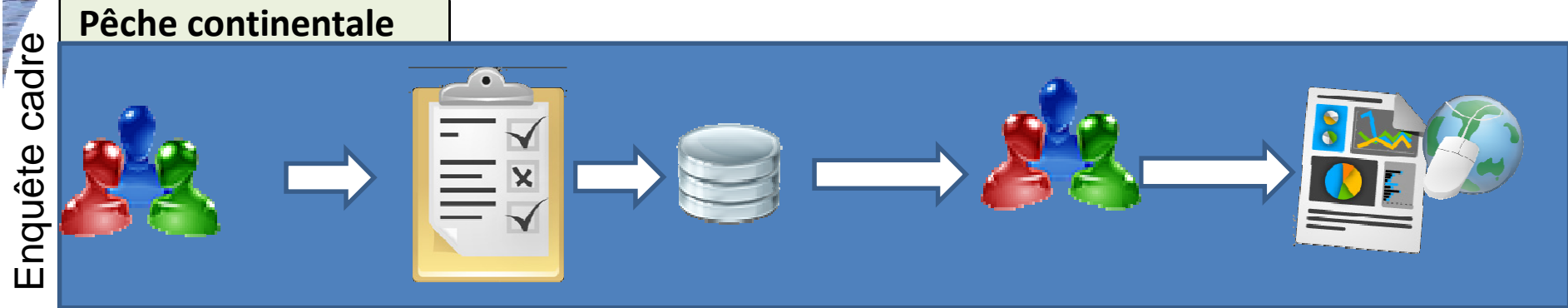

Avoir une photo d'ensemble des caractéristiques des activités de pêche

Enquête suivi

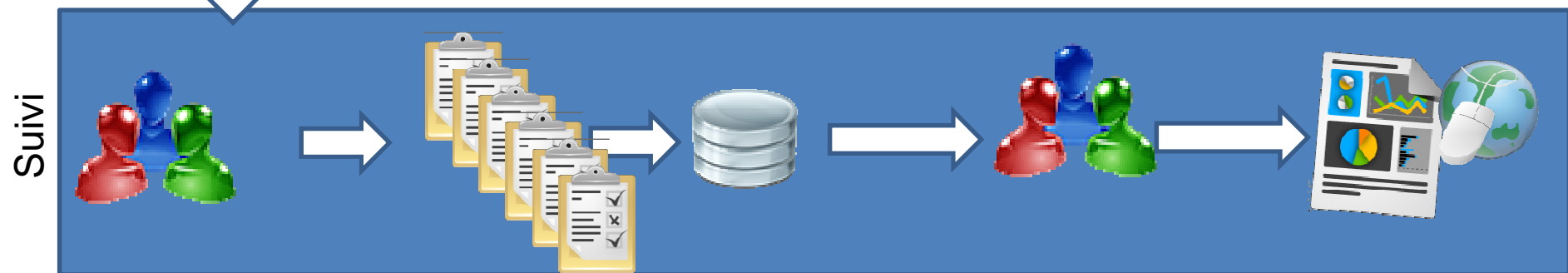
Obtenir des données d'évolutions et préciser certaines informations de l'enquêtes cadre

Système d'information et de connaissance des pêcheries de l'UEMOA





L'enquête cadre réalisée périodiquement (5 ans / FAO) permet de préparer l'échantillonnage et les extrapolations pour le système de suivi





Objectifs et articulation

Enquête cadre

Pêche continentale



Obtenir une photo du secteur

Obtenir des chiffres clés sur :

Nombre de village de ménage et de pirogues

Conditions de vie des ménages ...



L'enquête cadre réalisée périodiquement (5 ans / FAO) permet de préparer l'échantillonnage et les extrapolations pour le système de suivi

Suivi



Obtenir une vue plus fine et continue de l'utilisation des moyens de productions :

CPUE

Couts

Bénéfices ...

En ayant non plus une vue une fois dans l'année mais sur tout au long de l'année



Plan

- Contexte
- Démarche
- **Acquis**
- Phase 2
- Perspectives





Constitution d'une **équipe régionale** composée de :

- L'équipe de l'UEMOA (directrice + administratifs)
- des correspondants par pays.
 - Une personne du ministère des pêches pour avoir l'appui et le suivi de la hiérarchie.
 - Un thématique des pêches
 - Une personne pour la partie plus technique. Suivi saisie, gestion de la partie informatique (profil statisticien / informaticien)
- Le consortium en appui (4 personnes + 1 expert regional)





Une expérience commune, un « travailler ensemble » :

- Une démarche en sept étapes clés avec des contacts constants entre les équipes et avec la coordination de l'UEMOA
- Un wiki pour capitaliser, stocker les différents documents du projet
- Des rapports finaux normalisés et un atlas de diffusion des résultats

Wiki : <http://statpeche-uemoa.org>

Atlas : <http://atlas.statpeche-uemoa.org>



Les 7 étapes clés

1 – **Conception** concertée de la méthodologie d'enquête au niveau régional (GT)

2 – **Conception** de l'outil de saisie et de stockage des données (GT)

3 - Formation des équipes & **Déploiement** de l'enquête par les pays

4 - **Saisie** par les pays & **Consolidation** régionale

5 - **Validation** des données et production des indicateurs (atlas en ligne) (GT)

6 - **Elaboration** des rapports nationaux et du rapport régional (incluant GT)

7 - **Diffusion** des résultats (rapports et atlas en ligne)



Plan

- Contexte
- Démarche
- Acquis
- **Phase 2**
- Perspectives





Pêche continentale

Enquête Cadre

Avoir une photo d'ensemble des caractéristiques des activités de pêche

Enquête suivi

Obtenir des données d'évolutions et préciser certaines informations de l'enquêtes cadre

Pêche artisanale maritime

Enquête Cadre

Avoir une photo d'ensemble des caractéristiques des activités de pêche

Enquête suivi

Obtenir des données d'évolutions et préciser certaines informations de l'enquêtes cadre

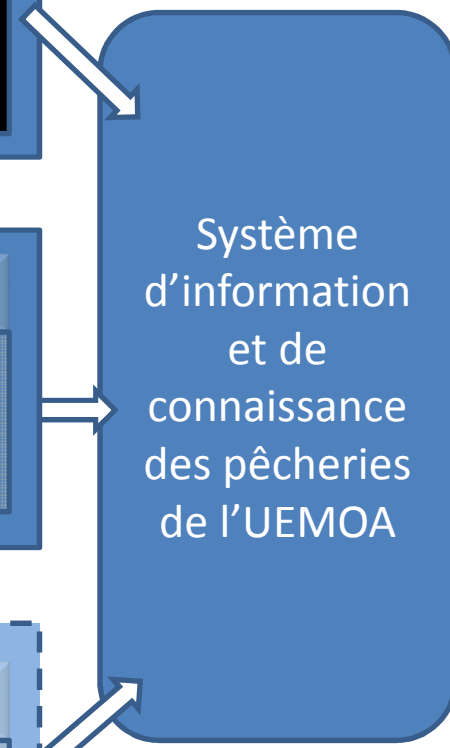
Pêche industrielle

Enquête Cadre

Avoir une photo d'ensemble des caractéristiques des activités de pêche

Enquête suivi

Obtenir des données d'évolutions et préciser certaines informations de l'enquêtes cadre



Système d'information et de connaissance des pêcheries de l'UEMOA





Pêche continentale

Organisé la semaine
prochaine

Enquête suivi

Obtenir des données d'évolutions et
préciser certaines informations de
l'enquêtes cadre

Pêche artisanale maritime

Enquête Cadre

Avoir une photo d'ensemble
des caractéristiques des
activités de pêche

Cette semaine, les objectifs sont :

Se mettre d'accord sur les options
d'enquêtes

Faire les questionnaires et les
manuels

Préparer le déploiement



Pêche artisanale maritime

Enquête Cadre

Avoir une photo d'ensemble
des caractéristiques des
activités de pêche

- GT1, préparation déploiement, création des enquêtes.
- GT2, préparation saisie.
- GT3, validation des bases, analyses des données
- GT4, Synthèses des données et rédaction des rapports



Plan

- Contexte
- Démarche
- Acquis
- Phase 2
- Perspectives





Convergence avec le projet des campagnes scientifiques

L'atlas des pêcheries artisanales de l'UEMOA

Colloque de fin de phase 2

.....

